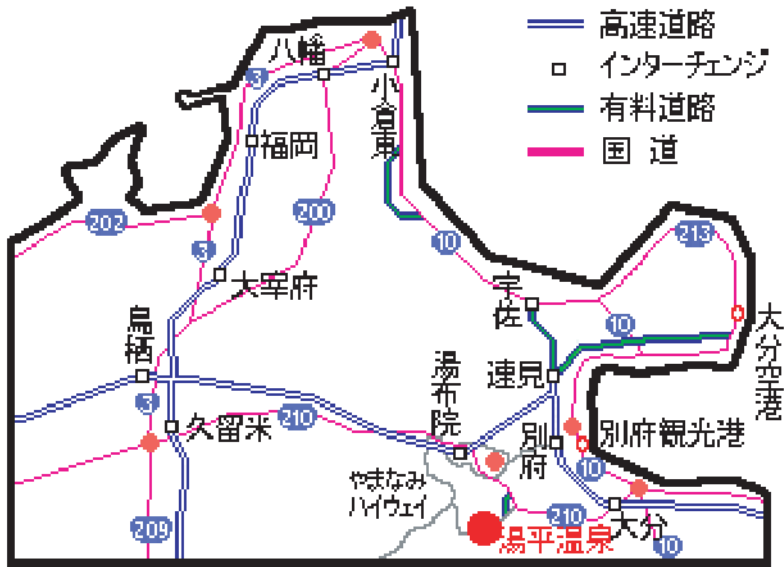


# ばん屋へのアクセス(車)

## ① 湯布院IC編

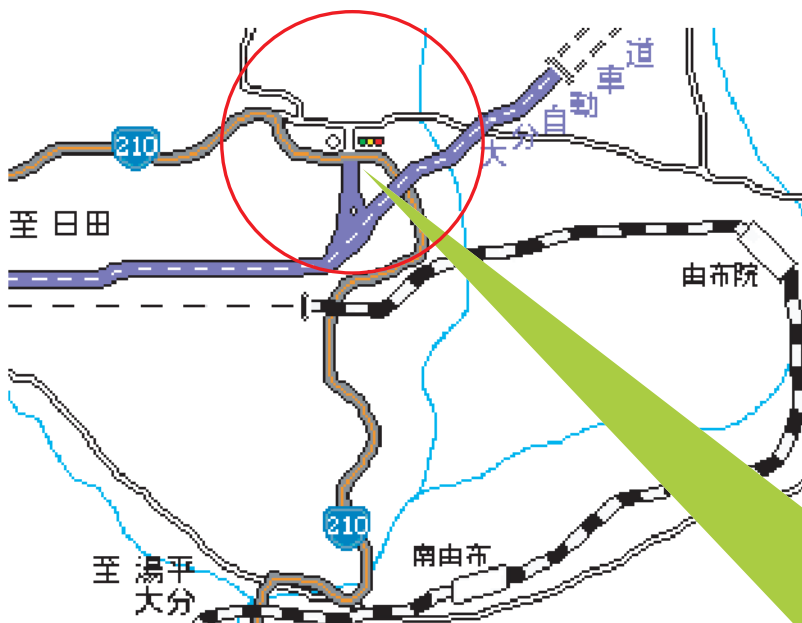


ご紹介するこの地図がお車でのご旅行される皆様方の参考にしていただければ幸いです。

ここではお車で高速道路をご利用になりなされる前で「ばん屋」へのアクセス方法を紹介いたします。

左図の通り、当館への最寄の高速道路インターチェンジ(以下IC)は大分自動車道・湯布院ICです。

## ※ 湯布院ICを降りられたら ※




湯布院ICを降りられたら国道210号線に連結します。

その際、必ずIC料金所通過直後の「一つ目の信号を**右折**」して下さい。

そのままICから国道210号線を大分方面に20分ほどで湯平温泉に到着いたします。

湯布院IC編でのチェックポイント

- ① 料金所通過直後の信号を確認
- ② 確認後に必ず右折



写真：湯布院IC・料金所通過直後

# ばん屋へのアクセス(車)

## ② 国道210号線編

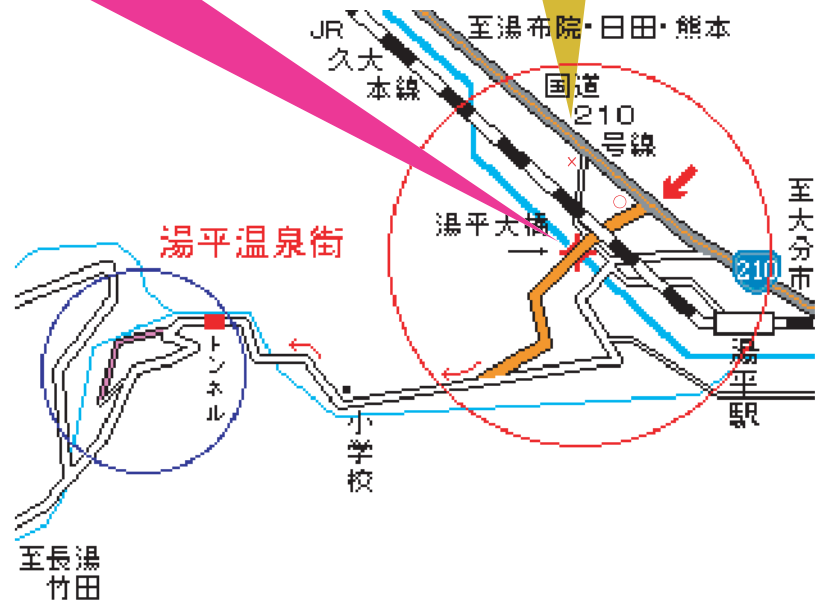


国道210号線に乗られましたらそのまま大分方面へ向い、湯平温泉を目指していただきます。  
時間はICから20分程です。

湯平近辺まで来ましたら、右図の赤い丸内の矢印通りに進んでください。

目印は「湯平大橋」です(上左図)。主に湯平地区住民が利用している旧道(上右図×)もごありますが、湯平大橋(上右図○)の方が确实・安全で便利です。しかも、短時間で湯平温泉街へ向かえます。そのまま前進し右図上の青い丸で囲っている湯平温泉街を目指して下さい。その際、道中はほぼ一本道です。

※ 大分方面よりのお客様は国道210号線にて湯平温泉へ向かっていただきます。  
国道210号線を由布市湯布院方面へ向い、由布市庄内町より由布市湯布院町に入ります。  
その後1.5km程で湯平大橋に到着いたします。



国道210号線編でのチェックポイント

- ① 赤い橋を確認後、渡す
- ② 赤い橋より4km程で湯平温泉

# ばん屋へのアクセス(車)

## ③-1 第一駐車場編



温泉街付近までたどり着きましたら当館の第一駐車場へと向かっていただきます。

### ※ 注意 ※

特殊で独特な温泉街な為、大きいお車(3ナンバー種)もしくは車高を落としている車は第一駐車場をご利用になるのは**お勧めできません**。  
軽自動車・5ナンバー種のお車の方はこの地図の通りに当館までお向かい下さいませ。

地図上の**赤丸**を上左図の**矢印**の通りに進みます。  
上右図にある看板「湯平温泉石畳通り」という看板が入口に設置しておりますので**確認**下さい。

道中は右図の通りかなり狭い登りになっております。  
スピードはゆっくりでかまいませんので落ち着いておいで下さいませ。そこから上図**青い丸**の箇所の突き当りを矢印の通り右折。「明治橋」という短い橋があり、橋を渡って30M程で左手に当館で、隣接している駐車場が当館の第一駐車場でございます。

※ 駐車場では"1"より順(番号が若い順)に駐車ください。



### 第一駐車場編でのチェックポイント

- ① 看板を確認後、温泉街直進
- ② 狭い登り道だが落ち着くこと
- ③ 駐車場では"1"から順に駐車

# ばん屋へのアクセス(車)

## ③-2-I 第二駐車場編

大きいお車や車高の低いお車、または石畳の坂道が苦手という方には当館**第二駐車場**をご案内しております。

右図の**矢印**の通り進行。県道537号線に沿って直進です。

つきあたりますと、下々左図の案内図の右折方面、「**長者原**」方向へ進んで下さい。

以下は③-2-IIへ続きます。



# ばん屋へのアクセス(車)

## ③-2-II 第二駐車場編

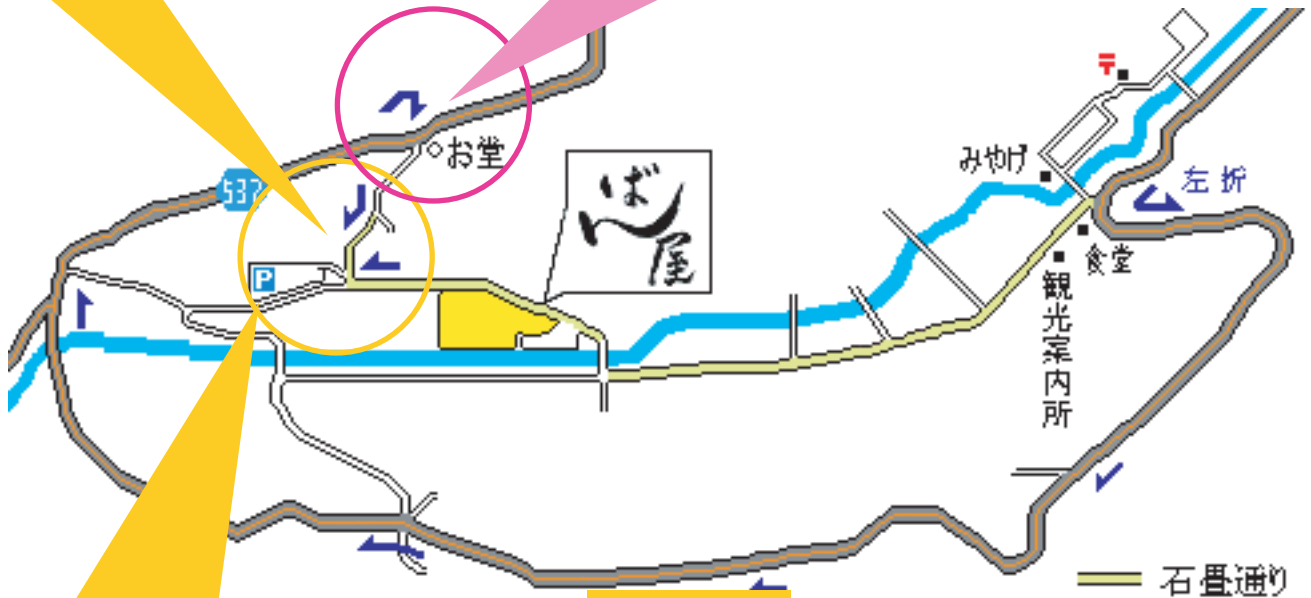
目印：⑥薬師堂口



写真：駐車場入口付近



写真：右折ポイント・要きりかえし



写真：お客様専用駐車場・3台分のスペース



③-2-Iより更に進むと右手にお堂と仙閣が見えてきます。  
上右図の通り、少し進んだところの空いたスペースできりかえしをした上で右折。(前後対向車にご注意)

道なりに下り、上左図矢印の通り右折して駐車場へ入ります。  
駐車場の当館割り当て分が3台でございませぬ。  
駐車場奥に当館の場所を記した札(左図)を目印に駐車して下さい。


駐車場には料金箱を設置していますが、入金する必要はございませぬ。  
注射後、上左図破線矢印の通り徒歩にて当館へ向かっていただきます。

# ばん屋へのアクセス(車)

## ③-3 第三駐車場編

大きいお車や車高の低いお車、または石畳の坂道が苦手という方には当館では更に**第三駐車場**もご用意しております。

下図の**青の矢印**通りに進行。県道537号線に沿って登り直進です。目印の番号が入った看板が見えたら**矢印**の方向へ。駐車後は当館まで徒歩でおいで下さいませ。



赤の矢印は第一駐車場ルート

青の矢印は第三駐車場ルート

# ばん屋へのアクセス(車)

## ③-4 雪の日の場合編

目印：①橋本口

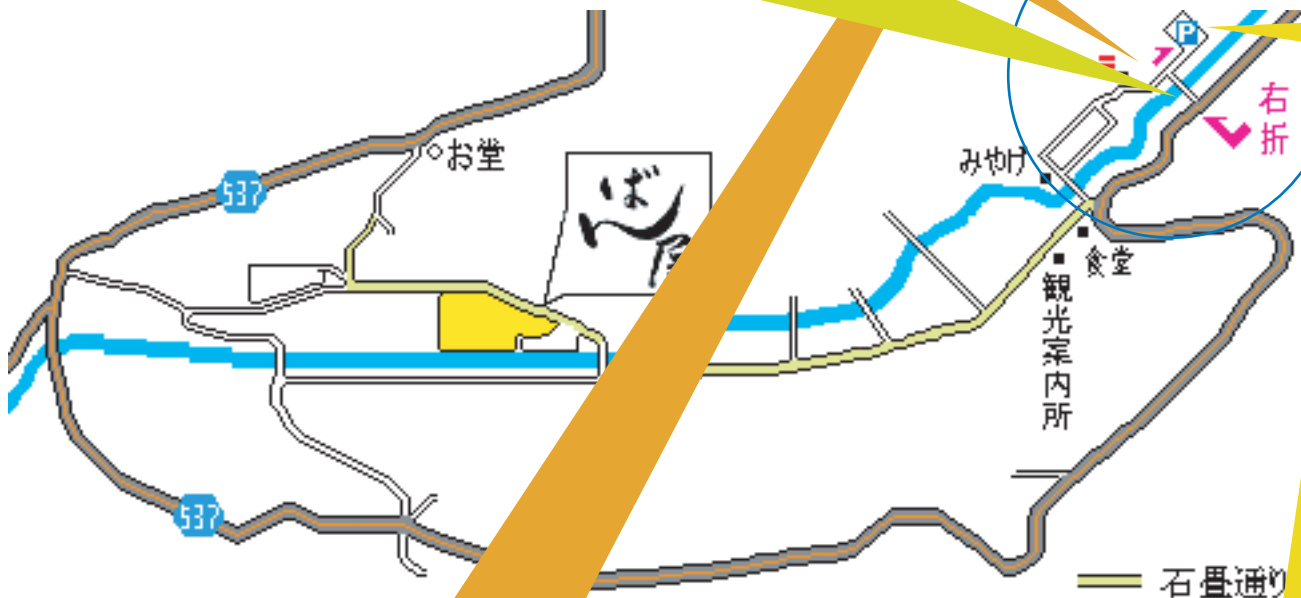


写真：右折ポイント周辺


雪の日の場合、万全な対策をとっていたとしても湯平温泉はその地形状、お車の方にはかなりのリスクです。

したがって、温泉街下方にございます「**無料駐車場**」にお車を駐車していただき、お手数ですがそこから当館まで徒歩で向かっていただきます。

尚、無料駐車場は他のお客様もご利用になられますので何卒広い心の譲り合いでよろしくお願いいたします。



写真：橋上右折ポイント周辺



写真：無料駐車場